

Uchwała Nr XLII/346/2009
Rady Gminy Czarna
Z dnia 16 marca 2009 roku

w sprawie przystąpienia do sporządzenia miejscowego planu zagospodarowania przestrzennego Gminy Czarna na obszarze miejscowości CZARNA.

Na podstawie art.18 ust.2 pkt 15 ustawy z dnia 8 marca 1990 roku o samorządzie gminnym / tj. z 2001 roku Dz. U. Nr 142,poz.1591 z póź.zmn./,w związku z art.14 ust. 1 i 2 ustawy z dnia 27 marca 2003 roku o planowaniu i zagospodarowaniu przestrzennym / Dz. U. z 2003 roku Nr 80,poz.717 z póź.zmn./ na wniosek Wójta Gminy Czarna - **Rada Gminy w Czarnej uchwala, co następuje:**

§ 1.

- 1.Przystępuje się do sporządzenia miejscowego planu zagospodarowania przestrzennego Gminy Czarna zwanego dalej „planem miejscowym” w miejscowości Czarna na obszarze działek nr 875,876/2,866.
- 2.Granica obszaru objętego „planem miejscowym” , o którym mowa w pkt 1 określa załącznik graficzny nr 1 do niniejszej uchwały.

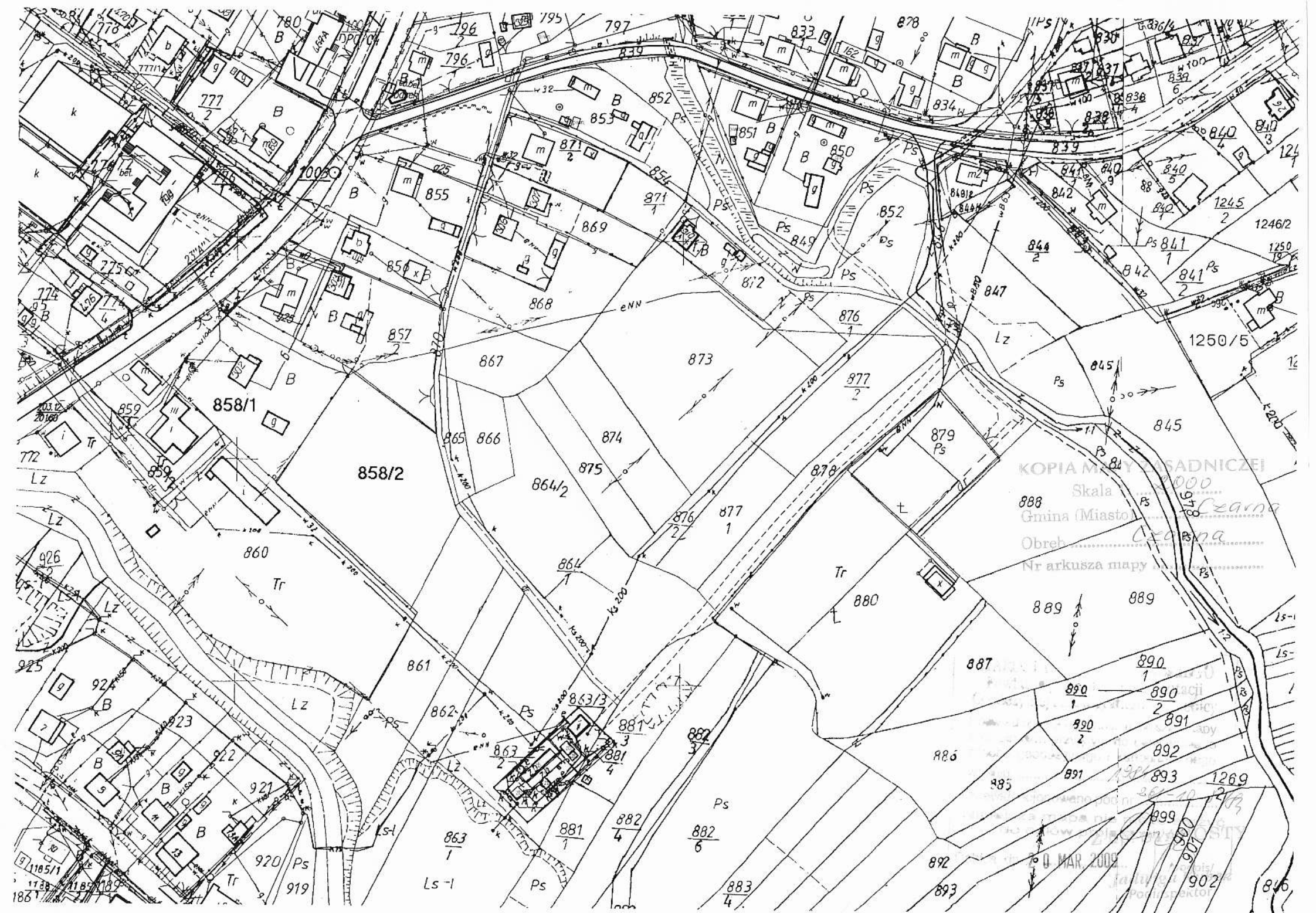
§ 2.

Wykonanie uchwały powierza się Wójtowi Gminy Czarna.

§ 3.

Uchwała wchodzi w życie z dniem podjęcia.

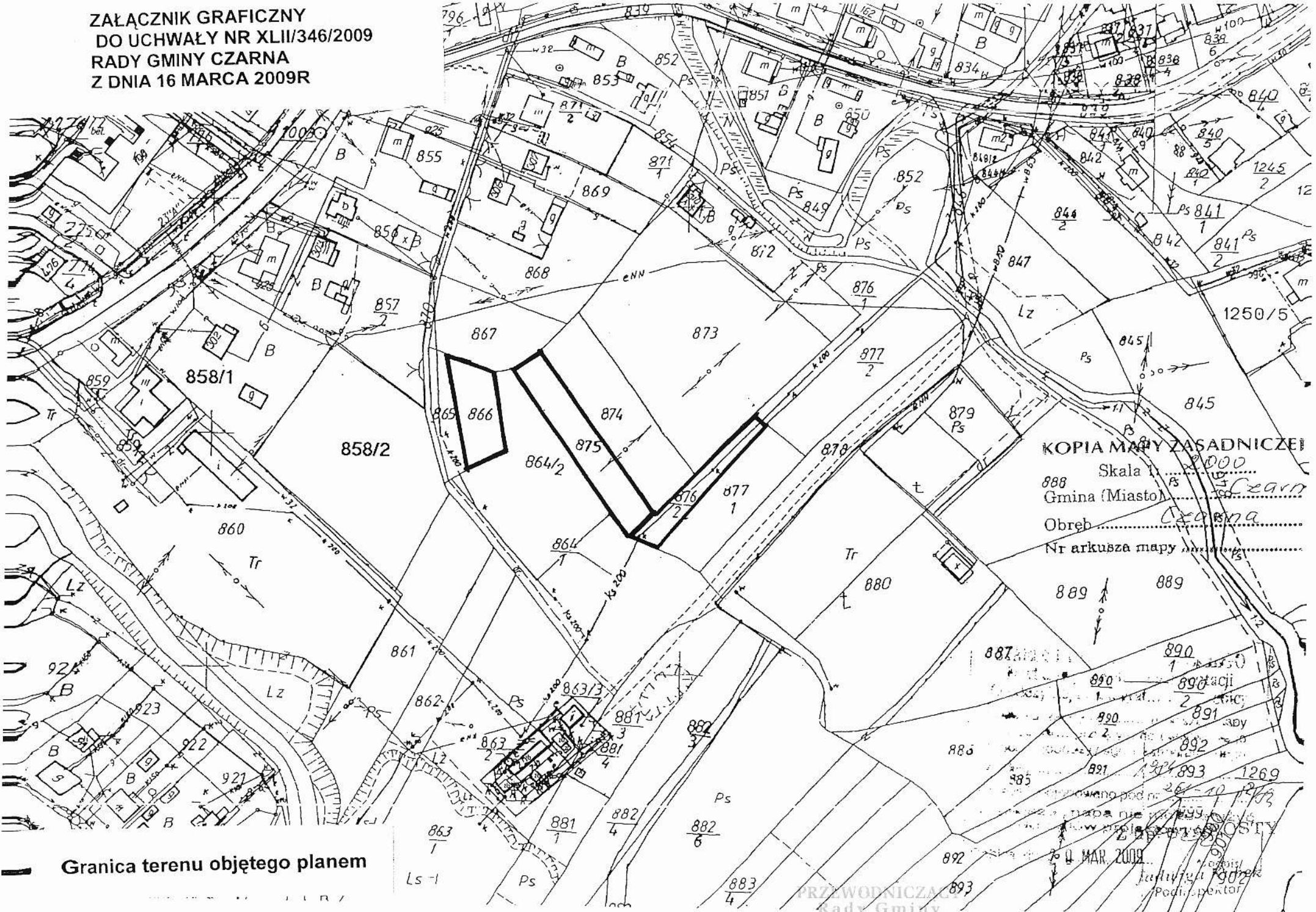
PRZEWODNICZĄCY
Rady Gminy
Cieszy
Janusz Cieśla



KOPIA MAPY KADASTROWEJ
Skala 1:1000
Gmina (Miasto) Czarna
Obrebie Czarna
Nr arkusza mapy

0 MAR 2009

**ZAŁĄCZNIK GRAFICZNY
DO UCHWAŁY NR XLII/346/2009
RADY GMINY CZARNA
Z DNIA 16 MARCA 2009R**



KOPIA MAPY ZASADNICZEJ
 888 Skala 1:2000
 Gmina (Miasto) Czarna
 Obreń Czarna
 Nr arkusza mapy 1250/5

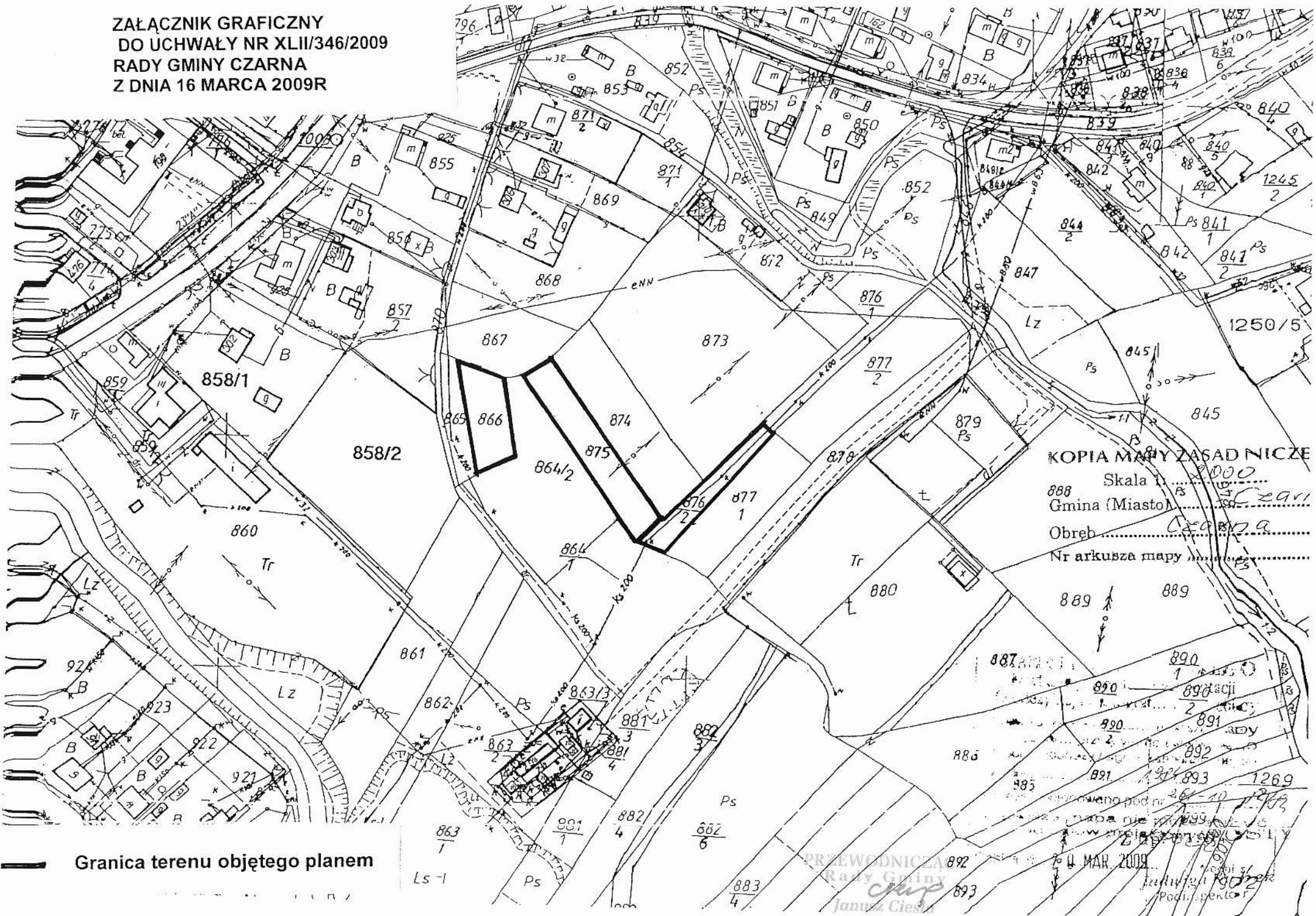
— Granica terenu objętego planem

PRZEWODNICZĄCĄ
 Rady Gminy
Ciepły
 Janusz Cieśla

4 MAR 2009

Judytka Górska
 Podpis: penton

**ZAŁĄCZNIK GRAFICZNY
DO UCHWAŁY NR XLII/346/2009
RADY GMINY CZARNA
Z DNIA 16 MARCA 2009R**

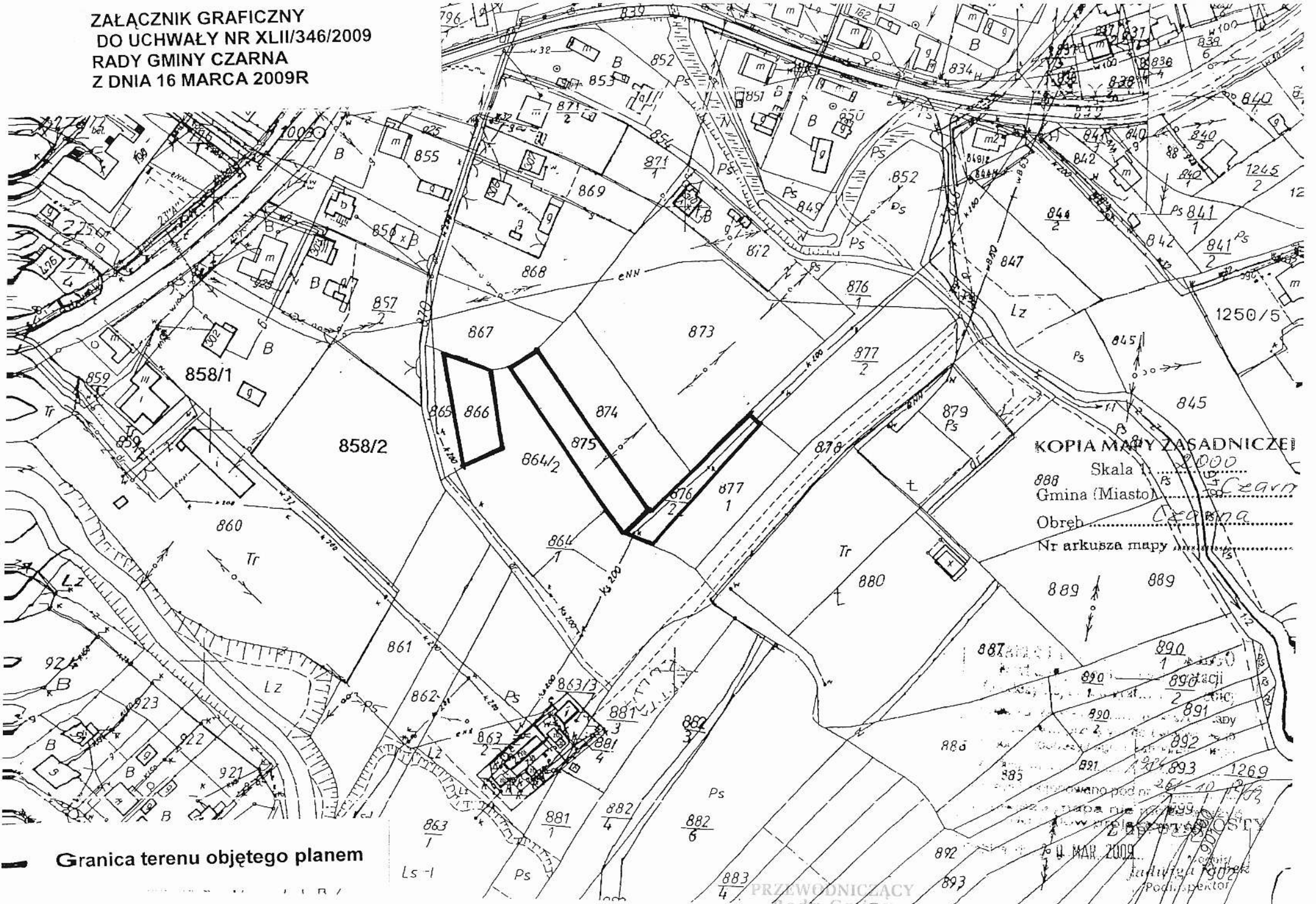


— Granica terenu objętego planem

KOPIA MAPY ZASAD NICZE
 Skala 1:2000
 Gmina (Miasto) Czarna
 Obreń
 Nr arkusza mapy 888

PRZEWODNICZA
 Rady Gminy
 Janusz Ciesla
 16 MAR 2009
 Podpisem

**ZAŁĄCZNIK GRAFICZNY
DO UCHWAŁY NR XLII/346/2009
RADY GMINY CZARNA
Z DNIA 16 MARCA 2009R**

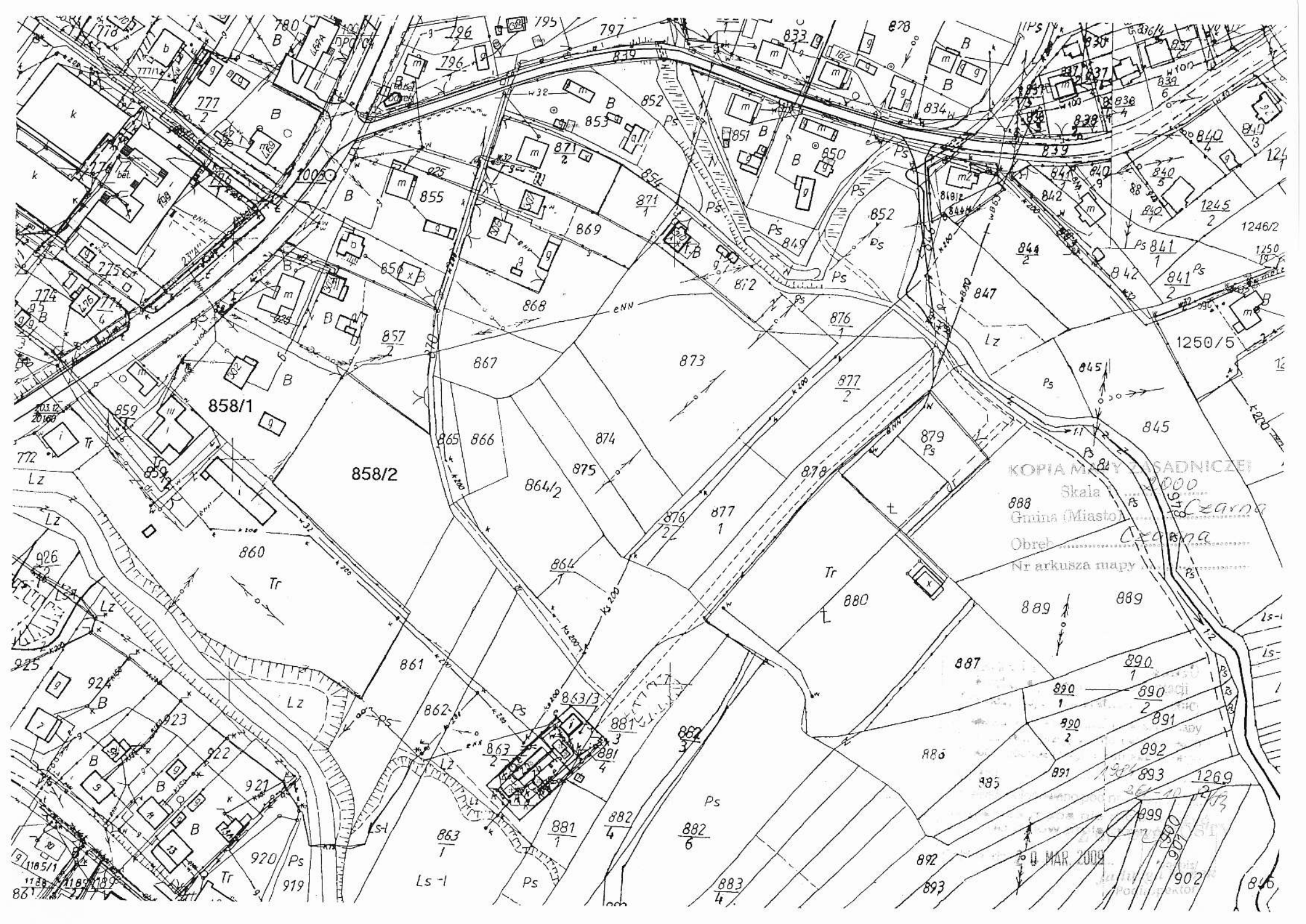


KOPIA MAPY ZASADNICZEJ
 888 Skala 1:2000
 Gmina (Miasto) Czarna
 Obreń Czarna
 Nr arkusza mapy

— Granica terenu objętego planem

PRZEWODNICZĄCY
 Rady Gminy
Czarna
 Janusz Cieśla

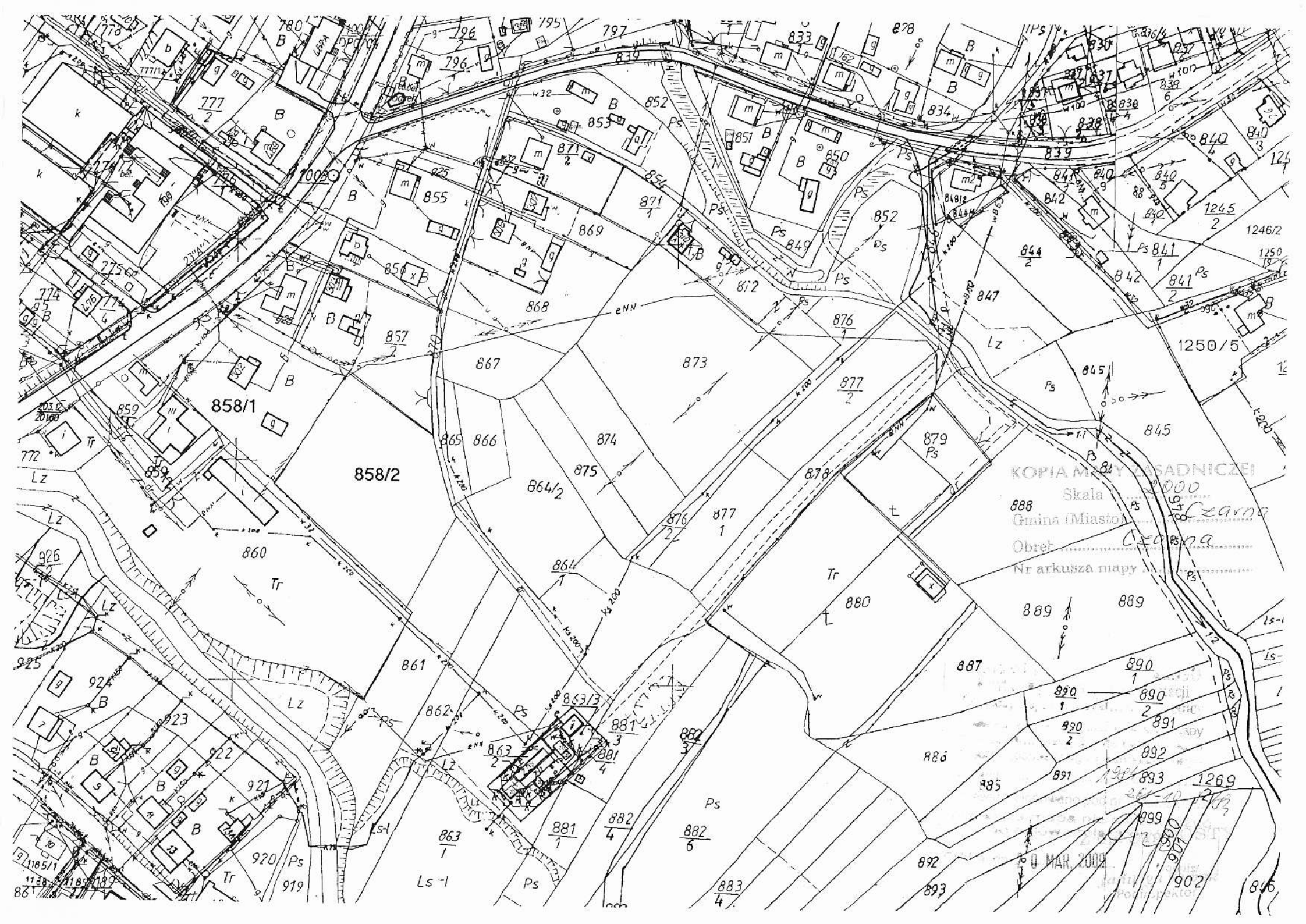
16 MAR 2009
 Podpisano
 Podpisano



KOPIA MAPY KADASTROWEJ
Skala 1:1000
Gmina (Miasto) ...
Obreń ...
Nr arkusza mapy ...

MAR 2009

118/18
118/18



KOPIA MAPY KADASTROWEJ
Skala 1:1000
Graina (Miasto)
Obriet
Nr arkusza mapy

9 MAR 2009

POSTĘP